

**Муниципальное бюджетное учреждение дополнительного образования  
«РАЙОННЫЙ ЦЕНТР ДОПОЛНИТЕЛЬНОГО ОБРАЗОВАНИЯ»**

ул. Ф. Абрамова, д. 1, с. Карпогоры, Пинежский район, Архангельская область, 164600,  
Тел. 2-12-46; факс 2-11-24 e-mail: [pin.rcdo@yandex.ru](mailto:pin.rcdo@yandex.ru)

от 02 апреля 2026 г. № 158

Учителям истории, обществознания

**Методические рекомендации  
по изучению памятников архитектуры и градостроительства,  
а также археологических памятников Пинежского района  
Архангельской области на уроках истории**

**I. Памятники архитектуры и градостроительства Пинежского района**

Изучение памятников архитектуры и градостроительства на уроках истории помогает расширить исторические знания учащихся, сформировать представления об архитектурных памятниках как исторических источниках. Памятники архитектуры — объекты строительного искусства, зодчества, которые являются материальным свидетельством конкретной исторической эпохи, её идеологии, архитектурно-строительной культуры и социально-экономических отношений в обществе.

Для изучения можно использовать фото, видеоматериалы, иллюстрации с изображением архитектурных памятников. Также можно посетить исторические места, чтобы учащиеся могли окунуться в давнюю эпоху и ярче представить себе образ жизни далёких предков.

Кроме того, изучение вопросов сохранения исторических памятников архитектуры способствует формированию у учащихся понимания важности ответственного отношения к историческому наследию и необходимости его сохранения для будущих поколений. Это помогает учащимся осознать, что сохранение исторических памятников архитектуры – это не только вопрос сохранения материальных объектов, но и сохранения исторической памяти и культурного контекста.

Рассмотрение вопросов сохранения памятников архитектуры также содействует приобщению к историко-культурному наследию своей родины, что является одним из главных приемов расширения исторических знаний, воспитания чувства гордости за своих предков, национальной самоидентичности.

Особое значение сохранения историко-культурного наследия заключается в воспитании у молодежи чувства «малой родины», ответственности за судьбу своего села, города, укреплению чувства патриотизма и гордости за свою большую Родину.

Таким образом, рассмотрение вопросов сохранения исторических памятников архитектуры на уроках социально-гуманитарного цикла способствует формированию у учащихся чувства патриотизма, уважения к культуре и ответственности за сохранение национального наследия.

**ПИНЕЖСКИЙ РАЙОН**

- 1. Часовня Георгиевская** – памятник градостроительства и архитектуры, начало XVIII века. Архангельская область, Пинежский район, МО «Пиринемское», деревня Шотогорка, ул. Речная, д. 12.



Часовня Георгиевская

Фото: <https://kartarf.ru/dostoprimechatelnosti/196679-chasovnya-georgievskaya>

2. **Часовня Никольская** - памятник градостроительства и архитектуры, первая половина XVIII века. Архангельская область, Пинежский район, МО «Труфаногорское», дер. Почезерье, примерно 70 м южнее дома 14



Часовня Никольская

Фото: <https://kartarf.ru/dostoprimechatelnosti/196726-chasovnya-nikolskaya>

3. **Дом В.Ф.Прилукина и В.М.Шехуриной** - памятник градостроительства и архитектуры, конец XIX-начало XX века. Архангельская область, Пинежский район, МО «Пинежское», дер. Кулой, д. 15



Дом В.Ф. Прилукина и В.М. Шехуриной

Фото: <https://kartarf.ru/dostoprimechatelnosti/196670-dom-vfprilukina-i-vmshehurinoy>

- 4. Дом А.К. Поршневой** - памятник градостроительства и архитектуры. 1886 г.  
Архангельская область, Пинежский район, МО «Лавельское», дер. Явзора, д. 22



Дом А.К. Поршневой

Фото: <https://kartarf.ru/dostoprimechatelnosti/196758-dom-akporshnevoy>

- 5. Амбар В.Е. Ошукова** - памятник градостроительства и архитектуры. XIX век.  
Архангельская область, Пинежский район, МО «Сурское», дер. Городецк



Амбар В.Е. Ошукова

Фото: <https://kartarf.ru/dostoprimechatelnosti/196697-ambar-veoshukova>

- 6. Дом В.П. Кривополенова** - памятник градостроительства и архитектуры, 1899 г.  
Архангельская область, Пинежский район, МО «Пиринемское», деревня Кочмагора,  
д. 5



Дом В.П. Кривополенова

Фото: <https://kartarf.ru/dostoprimechatelnosti/196757-dom-vpkrivopolenova>

- 7. Дом Ф.М. Ширяева** - памятник градостроительства и архитектуры, вторая половина XIX века. Архангельская область, Пинежский район, МО «Сурское», дер. Городецк.



Дом Ф.М. Ширяева

Фото: <https://kartarf.ru/dostoprimechatelnosti/196669-dom-fmshiryaeva>

- 8. Амбар П.В. Лисицина** - памятник градостроительства и архитектуры, XIX век. Архангельская область, Пинежский район, МО «Пиринемское», дер. Шотогорка.



Амбар П.В. Лисицина

Фото: <https://kartarf.ru/dostoprimechatelnosti/196714-ambar-pylisicina>

- 9. Амбар В.И. Прилукиной** - памятник градостроительства и архитектуры. Начало XX века. Архангельская область, Пинежский район, МО «Пинежское», дер. Кулой.



Амбар В.И. Прилукиной

Фото: <https://kartarf.ru/dostoprimechatelnosti/196733-ambar-viprilukinoj>

**10. Храмовый комплекс Сояльского прихода** - памятник градостроительства и архитектуры, 1605 г., 1790 г., 1909 г. Архангельская область, Пинежский район, МО «Пинежское», дер. Сояла



Храмовый комплекс Сояльского прихода

Фото: <https://kartarf.ru/dostoprimechatelnosti/195754-hramovyy-kompleks-soyalskogo-prihoda>

**11. Церковь Рождества Богородицы** - памятник градостроительства и архитектуры, 1868 г. Архангельская область, Пинежский район, МО «Пинежское», дер. Кулой.



Церковь Рождества Богородицы

Фото: <https://kartarf.ru/dostoprimechatelnosti/196753-cerkov-rozhdestva-bogorodicy>

**12. Дом В.М. Григорьева** - памятник градостроительства и архитектуры. 1883 г. Архангельская область, Пинежский район, МО «Кушкопальское», д. Кушкопала, ул. Набережная, д. 36



Дом В.М. Григорьева

**13. Дом В.М. Бедрина** - памятник градостроительства и архитектуры. Начало XX века.  
Архангельская область, Пинежский район, МО «Пинежское», дер. Кулой



Дом В.М. Бедрина

Фото: <https://kartarf.ru/dostoprimechatelnosti/196677-dom-vmbedrina>

**14. Часовня Михайловская** - памятник градостроительства и архитектуры. XVIII век.  
Архангельская область, Пинежский район, МО «Труфаногорское», дер. Печгора, д. 11.



Часовня Михайловская

Фото: <https://kartarf.ru/dostoprimechatelnosti/196718-chasovnya-mihaylovskaya>

**15. Церковь Артемиевская** - памятник градостроительства и архитектуры 1876 г.  
Архангельская область, Пинежский район, МО «Веркольское», пос. Новый Путь, 1820 м на северо-восток от д. 12, стр. 5



Церковь Артемиевская

- 16. Дом К.Н. Шехуриной** – памятник градостроительства и архитектуры. 1878 г.  
Архангельская область, Пинежский район, МО «Пинежское», дер. Кулой, д. 9



Дом К.Н. Шехуриной

Фото: <https://kartarf.ru/dostoprimechatelnosti/196740-dom-knshehurinoy>

- 17. Церковь Екатерининская** - памятник градостроительства и архитектуры 1853 г.  
Архангельская область, Пинежский район, МО «Пиринемское», дер. Чакола



Церковь Екатерининская

Фото: <https://kartarf.ru/dostoprimechatelnosti/196754-cerkov-ekaterininskaya>

- 18. Церковь Преображенская** - памятник градостроительства и архитектуры. 1856 г.  
Архангельская область, Пинежский район, МО «Сосновское», дер. Сульца, улица Южная, д. 36



Церковь Преображенская

Фото: <https://kartarf.ru/dostoprimechatelnosti/196755-cerkov-preobrazhenskaya>

**19. Дом К.С. Кутьиной** - памятник градостроительства и архитектуры 1895 г. Архангельская область, Пинежский район, МО «Нюхченское», дер. Кучкас, д. 32



Дом К.С. Кутьиной

Фото Мамоновой М.А., 2021 год.

**20. Амбар А.С. Капишиной** - памятник градостроительства и архитектуры. Конец XVIII века. Архангельская область, Пинежский район, МО «Пиринемское», дер. Чешегора, ул. Озерная, д. 14



Амбар А.С. Капишиной

Фото : <https://kartarf.ru/dostoprimechatelnosti/195745-ambar-askapishnoy>

**21. Церковь Сретенская** - памятник градостроительства и архитектуры, 1909 г. Архангельская область, Пинежский район, МО «Пинежское», дер. Сояла.



Церковь Сретенская

- 22. Дом Е.И. Красновой** - памятник градостроительства и архитектуры, 1877 г.  
Архангельская область, Пинежский район, МО «Труфаногорское», дер. Высокая, д. 2



Дом Е.И. Красновой

Фото: <https://kartarf.ru/dostoprimechatelnosti/196680-dom-eikrasnovoy>

- 23. Амбар М.Ф. Шехурина** - памятник градостроительства и архитектуры, начало XX века.  
Архангельская область, Пинежский район, МО «Пинежское», деревня Кулой.



Амбар М.Ф. Шехурина

Фото: <https://kartarf.ru/dostoprimechatelnosti/196678-ambar-mfshehurina>

- 24. Дом Х.С. Соболевой** - памятник градостроительства и архитектуры, XIX век.  
Архангельская область, Пинежский район, МО «Пиринемское», дер. Кусогора, д. 16



Дом Х.С. Соболевой

Фото: <https://kartarf.ru/dostoprimechatelnosti/196709-dom-hssobolevoy>

**25. Баня Е.Я. Шехуриной** - памятник градостроительства и архитектуры, начало XX века. Архангельская область, Пинежский район, МО «Пинежское», дер. Кулой.



Баня Е.Я. Шехуриной

Фото: <https://kartarf.ru/dostoprimechatelnosti/196693-banya-eyashehurinoy>

**26. Церковь кладбищенская** - памятник градостроительства и архитектуры, конец XIX в. Архангельская область, Пинежский район, МО «Кеврольское», дер. Кеврола, кладбище



Церковь кладбищенская

Фото: <https://kartarf.ru/dostoprimechatelnosti/196706-cerkov-kladbishchenskaya>

**27. Церковь Покровская** - памятник градостроительства и архитектуры 1605 г., 1790 г. Архангельская область, Пинежский район, МО «Пинежское», дер. Сояла.



Церковь Покровская

**28. Мельница ветряная** - памятник градостроительства и архитектуры, конец XIX века.  
Архангельская область, Пинежский район, МО «Пинежское», дер. Малетино.



Мельница ветряная

Фото: <https://kartarf.ru/dostoprimechatelnosti/196725-melnica-vetryanaya>

**29. Крест обетный** - памятник градостроительства и архитектуры, конец XIX века.  
Архангельская область, Пинежский район, МО «Пинежское», дер. Малетино.



Крест обетный

Фото: <https://kartarf.ru/dostoprimechatelnosti/196723-krest-obetnyy>

**30. Церковь Ильинская** - памятник градостроительства и архитектуры, 1870 г.  
Архангельская область, Пинежский район, МО «Лавельское», дер. Лавела, д. 20.



Церковь Ильинская

- 31. Дом А.А. Кордумовой** - памятник градостроительства и архитектуры, 1883 г. Архангельская область, Пинежский район, МО «Карпогорское», деревня Шотова, улица Центральная, д. 10ю



Дом А.А. Кордумовой

Фото: <https://kartarf.ru/dostoprimechatelnosti/196748-dom-aakordumovoy>

- 32. Амбар С.А. Харина** - памятник градостроительства и архитектуры, вторая половина XIX века. Архангельская область, Пинежский район, МО «Пиринемское», деревня Шотогорка.



Амбар С.А. Харина

Фото: <https://kartarf.ru/dostoprimechatelnosti/196694-ambar-saharina>

- 33. Храмовый комплекс Пиринемского прихода** - памятник градостроительства и архитектуры, XIX в. Архангельская область, Пинежский район, МО «Груфаногорское», дер. Чикинская, дом 7, 9.



Храмовый комплекс Пиринемского прихода

Фото: <https://kartarf.ru/dostoprimechatelnosti/196705-hramovyy-kompleks-pirinemskogo-prihoda>

- 34. Амбар А.М. Журавлевой** - памятник градостроительства и архитектуры XIX в. Архангельская область, Пинежский район, МО «Кушкопальское», д. Кушкопала, ул. Набережная, д. 9



Амбар А.М. Журавлевой

Фото: <https://kartarf.ru/dostoprimechatelnosti/201062-ambar-amzhuravlevoy>

- 35. Часовня Никольская** - памятник градостроительства и архитектуры, начало XVIII века. Архангельская область, Пинежский район, МО «Труфаногорское», деревня Труфанова, примерно 2 км южнее деревни Березник.



Часовня Никольская

Фото: <https://kartarf.ru/dostoprimechatelnosti/196695-chasovnya-nikolskaya>

- 36. Амбар М.К. Клевакиной** - памятник градостроительства и архитектуры, конец XVIII века. Архангельская область, Пинежский район, муниципальное образование «Покшеньгское», деревня Кобелево, д. 7



Амбар М.К. Клевакиной

Фото: <https://kartarf.ru/dostoprimechatelnosti/196682-ambar-mkklevakinoy>

- 37. Церковь Покровская** - памятник градостроительства и архитектуры, 1874 г.  
Архангельская область, Пинежский район, МО «Труфаногорское», дер. Чикинская, д. 9



Церковь Покровская

Фото: <https://kartarf.ru/dostoprimechatelnosti/196750-cerkov-pokrovskaya>

- 38. Дом И.П. Жигаловой** - памятник градостроительства и архитектуры 1877 г.  
Архангельская область, Пинежский район, МО «Кушкопальское», деревня Еркино,  
ул. Народная, дом 97 (102)



Дом И.П. Жигаловой

Фото М.А. Мамоновой, 2021 год.

- 39. Церковь Благовещенская** - памятник градостроительства и архитектуры 1893 г.  
Архангельская область, Пинежский район, МО «Кеврольское», дер. Немнюга, д. 17



Церковь Благовещенская

**40. Часовня Георгиевская** – памятник градостроительства и архитектуры, вторая половина XVIII века. Архангельская область, Пинежский район, МО «Пинежское», деревня Чушела.



Часовня Георгиевская

Фото: <https://kartarf.ru/dostoprimechatelnosti/196702-chasovnya-georgievskaya>

**41. Дом Т.П. Машигиной** - памятник градостроительства и архитектуры, 1899 г. Архангельская область, Пинежский район, МО «Пинежское», пос. Холм, д. 15 (д. 6)



Дом Т.П. Машигиной

Фото: <https://kartarf.ru/dostoprimechatelnosti/195746-dom-tpmashiginoy>

**42. Дом А.М. Поршневой** - памятник градостроительства и архитектуры 1874 г. Архангельская область, Пинежский район, МО «Лавельское», дер. Явзора, д. 23



Дом А.М. Поршневой


- 43. Часовня Воздвиженская** - памятник градостроительства и архитектуры, вторая половина XVIII века. Архангельская область, Пинежский район, МО «Пинежское», деревня Крылово.



Часовня Воздвиженская

Фото: <https://kartarf.ru/dostoprimechatelnosti/196704-chasovnya-vozdvizhenskaya>

- 44. Церковь Богоявленская** - памятник градостроительства и архитектуры, вторая половина XIX века. Архангельская область, Пинежский район, МО «Труфаногорское», дер. Чикинская, д. 7



Церковь Богоявленская

Фото: <https://kartarf.ru/dostoprimechatelnosti/196716-cerkov-bogoyavlenskaya>

- 45. Хозяйственная часть дома М.К. Клевакиной** - памятник градостроительства и архитектуры, вторая половина XIX века. Архангельская область, Пинежский район, МО «Покшеньгское», дер. Кобелево, д. 7.



Хозяйственная часть дома М.К. Клевакиной

**46. Собор Красногорского Богородского монастыря** - памятник градостроительства и архитектуры 1726 г. Архангельская область, Пинежский район, пос. Красная Горка.



Собор Красногорского Богородского монастыря

Фото: <https://kartarf.ru/dostoprimechatelnosti/231837-sobor-krasnogorskogo-bogorodskogo-monastyrya>


**47. Комплекс Богословского женского монастыря** - памятник градостроительства и архитектуры 1888-1913 гг. Архангельская область, Пинежский район, муниципальное образование «Сурское», с. Сура, ул. Новая, д. 2, ул. Кирова, д. 1, д. 54.



Комплекс Богословского женского монастыря

Фото: <https://kartarf.ru/dostoprimechatelnosti/195757-kompleks-bogoslovskogo-zhenskogo-monastyrya>

**48. Никольская церковь** - памятник градостроительства и архитектуры 1888 г. Архангельская область, Пинежский район, МО «Сурское», с. Сура, ул. Кирова, д. 1



Никольская церковь

Фото: <https://kartarf.ru/dostoprimechatelnosti/195758-nikolskaya-cerkov>

**49. Успенская церковь** - памятник градостроительства и архитектуры 1913 г. Архангельская область, Пинежский район, муниципальное образование «Сурское», с. Сура, ул. Кирова, д. 54



Успенская церковь

Фото: <https://kartarf.ru/dostoprimechatelnosti/195759-uspenskaya-cerkov>

**50. Келейный корпус** - памятник градостроительства и архитектуры 1890 г. Архангельская область, Пинежский район, муниципальное образование «Сурское», с. Сура, ул. Новая, д. 2



Келейный корпус

Фото: <https://kartarf.ru/dostoprimechatelnosti/195760-keleynyy-korpus>

**51. Ансамбль Веркольского монастыря** – памятник градостроительства и архитектуры XVII в. Архангельская область, Пинежский район, муниципальное образование Веркольское, пос. Новый Путь, д. 5,11,12,12 стр. 1, 2, 3, 4, 5, 6, 7



Ансамбль Верколя

Фото: <https://kartarf.ru/dostoprimechatelnosti/216977-ansabl-verkolskogo-monastyrya>

- 52. Часовня Воздвиженская** - памятник градостроительства и архитектуры, 1882 год. Архангельская область, Пинежский район, МО «Карпогорское», дер. Шардонемь



Часовня Воздвиженская

Фото: <https://kartarf.ru/dostoprimechatelnosti/196707-chasovnya-vozdvizhenskaya>

- 53. Часовня Петровская** - памятник градостроительства и архитектуры, начало XVIII века. Архангельская область, Пинежский район, МО «Пиринемское», дер. Чешегора.



Часовня Петровская

Фото: <https://kartarf.ru/dostoprimechatelnosti/195747-chasovnya-petrovskaya>

- 54. Часовня Вознесенская** - памятник градостроительства и архитектуры, XVIII век. Архангельская область, Пинежский район, д. Березник.



Часовня Вознесенская

Фото: <https://kartarf.ru/dostoprimechatelnosti/284759-chasovnya-vozneshenskaya>


- 55. Часовня с обетным крестом** - памятник градостроительства и архитектуры, XVIII век. Архангельская область, Пинежский район, д. Кушкопала.



Часовня с обетным крестом

Фото: <https://kartarf.ru/dostoprimechatelnosti/284801-chasovnya-s-obetnym-krestom>

- 56. Церковь Никольская** - памятник градостроительства и архитектуры, начало XX века. Архангельская область, Пинежский район, д. Шотова.



Церковь Никольская

Фото: <https://kartarf.ru/dostoprimechatelnosti/284753-cerkov-nikolskaya>

- 57. Усадебный комплекс с жилой, торговой и хозяйственной постройками** - памятник градостроительства и архитектуры, конец XIX - начало XX вв. Архангельская область, Пинежский район, с. Сура.



Усадебный комплекс с жилой, торговой и хозяйственной постройками

Фото: <https://kartarf.ru/dostoprimechatelnosti/284756-usadbnnyy-kompleks-s-zhiloy-torgovoy-i-hozyaystvennoy-postro>

- 58. Церковь Никольская** - памятник градостроительства и архитектуры 1874 года  
Архангельская область, Пинежский район, д. Ваймуша, ул. Гагарина, д. 15.



Церковь Никольская

Фото: <https://kartarf.ru/dostoprimechatelnosti/301585-cerkov-nikolskaya>

- 59. Никольская церковь (деревянная) и колокольня** - памятник градостроительства и архитектуры, 1700 г., 1798 г. Архангельская область, Пинежский район, муниципальное образование «Кеврольское», дер. Едома.



Никольская церковь (деревянная) и колокольня

Фото: <https://kartarf.ru/dostoprimechatelnosti/301577-nikolskaya-cerkov-derevyannaya-i-kolokolnya>

- 60. Могила Голицына** – памятник истории. Красная Горка, Пинежский район, Архангельская область.



Могила Голицына

Фото:

[https://ru.wikivoyage.org/wiki/Культурное наследие России/Архангельская область/Пинежский район#/media/Файл:Могила В. В. Голицина Красная Горка.jpg](https://ru.wikivoyage.org/wiki/Культурное_наследие_России/Архангельская_область/Пинежский_район#/media/Файл:Могила_В._В._Голицина_Красная_Горка.jpg)

## Цифровые ресурсы:

1. Достопримечательности городов России – вкладка «Архангельская область: <https://kartarf.ru/dostoprimechatelnosti?page=2&name=&region=29>.
2. Объекты культурного наследия/ Пинежский район - [https://commons.wikimedia.org/wiki/Commons:Wiki\\_Loves\\_Monuments\\_2012\\_in\\_Russia/Lists/Пинежский\\_район\\_Архангельской\\_области](https://commons.wikimedia.org/wiki/Commons:Wiki_Loves_Monuments_2012_in_Russia/Lists/Пинежский_район_Архангельской_области)
3. Культурное наследие России/ Пинежский район - [https://ru.wikivoyage.org/wiki/Культурное\\_наследие\\_России/Архангельская\\_область/Пинежский\\_район](https://ru.wikivoyage.org/wiki/Культурное_наследие_России/Архангельская_область/Пинежский_район)

## II. Археологические памятники Пинежского района

Изучение археологических памятников на уроках истории оживляет прошлое, превращая учеников в исследователей. Практическая ценность в том, что артефакты, фотографии раскопок и реконструкции служат наглядными доказательствами, формируя критическое мышление. Этот подход обогащает учебный процесс, углубляя понимание быта, технологий и культуры древних обществ. Образовательная значимость — в развитии навыков анализа исторических источников и эмоциональной связи с эпохой. Внедрять эти методики – значит сделать уроки увлекательным путешествием во времени.

Памятники археологии доходят до нас чаще всего в виде культурного слоя, образованного из смеси земли с остатками материальной культуры древних людей. Культурный слой редко залегает на поверхности, как правило, его перекрывает поздний по времени грунт.

Использование в обучении информации о памятниках археологии позволит вооружить школьников знаниями и навыками, необходимыми для дальнейшей самостоятельной историко-краеведческой работы — навыками работы с письменными источниками в архиве, в музее, в библиотеке, методикой полевых археологических исследований, основами знаний в области исторической топонимики, музееведения, архивного дела.

Археологическое изучение Архангельского Севера было начато ещё во второй половине XIX – начале XX века (Н.К. Зенгер, А.И. Кельсиев, И.С. Поляков, А.Г. Тышинский, П.С. Ефименко, К.П. Рева и др.) .

В советское время научный поиск получил не только дальнейшее развитие, но и характеризовался глубоким конкретно-историческим подходом к проблематике первобытной и средневековой истории (А.Я. Брюсов, М.Е. Фосс, В.И. Смирнов, Н.Н. Гурина, Г.М. Буров, Г.А. Панкрушев, Г.А. Чернов, О.В. Овсянников, А.А. Куратов и др.).

Памятники археологии – это объекты, характеризующие развитие и изменение материальной и духовной культуры человечества от первобытнообщинного строя до феодализма включительно. Их можно встретить на земле, под землёй и под водой. К археологическим памятникам относятся: остатки древних поселений (стоянки, селища, поселения), городища и города (с укреплениями), древние следы производственно – трудовой деятельности человека (горные выработки, шахты, мастерские и пр.), могильники, надмогильные и ритуальные сооружения (курганы и святилища), наскальные рисунки и надписи, места отдельных находок (археологические предметы, кости ископаемых животных, клады и т.д.)

Заселение территории Архангельского Севера началось, вероятно, ещё в эпоху древнекаменного века.

Достоверные сведения о пребывании человека на Архангельском Севере относятся к следующему периоду каменного века – эпохе мезолита, ко времени окончательного отступления валдайского оледенения (X-IX тысячелетия до н.э.). Памятники эпохи мезолита в пределах Архангельской области немногочисленны. Первое мезолитическое поселение обнаружено на Пинеге – это стоянка на реке Явроньге, недалеко от Карпогор. В нижнем слое этой стоянки (Явроньга I) археологи обнаружили наконечники стрел, изготовленные из небольших кремневых пластинок, а также угловые резцы и концевые скребки. Стоянка Явроньга датируется IX – VII тысячелетиями до н.э.

## ПИНЕЖСКИЙ РАЙОН

### 1. **Явроньга – 1.** Многослойное поселение. Мезолит, неолит, эпоха раннего металла.

Открыта Г.М. Буровым в 1968 году на левом берегу реки Явроньги, вблизи бывшего Никольского скита Веркольского монастыря на р. Пинеге в трёх километрах от озера Красный Окунь. Было заложено два раскопа.

В первом раскопе обнаружены две очажные ямы и два выложенных из валунов очага. Прослежено четыре этапа заселения, из которых древнейший, мезолитический, выделяется стратиграфически.



*Буров Г.М.*

Мезолитический комплекс представлен микролитическими пластинами, изделиями из них и нуклеусами. Среди изделий – вкладыши с ретушью, концевые скребки, угловые резцы и кремневые наконечники свидерского типа.

Второй, волго-окский неолитический комплекс включает яйцевидные остродонные сосуды из глины с примесью дресвы, орнаментированные ямками, оттисками прямозубого личинковидного и косозубого штампов, отпечатками «перевитой веревочки» или удлиненными углублениями. Венчик сосудов чаще всего снабжен бортиком изнутри, нередко орнаментированном. Комплекс датируется III тысячелетием до н. э. На поселении найдены также фрагменты камской неолитической посуды.

В третий, каргопольский комплекс входят сосуды с более тонкими стенками и чаще небольших размеров. Их поверхность хорошо сглажена, нередко украшена лишь в верхней части, но венчик часто орнаментирован изнутри. Под ним находятся сквозные проколы.

Сосуды украшены при помощи зубчатого штампа. Комплекс датируется II тысячелетием до н. э.

В четвертый, валиковый комплекс входят небольшие тонкостенные лощеные сосуды из глины с примесью шамота. Орнамент, состоящий из рядов мелких углублений, обычно захватывает верхнюю часть стенки сосуда и его дно. Комплекс имеет параллели в валиковой ке рамике вычегодских поселений, но здесь, однако, нет плоских дниц и рельефных элементов в орнаментации. Дата – II тысячелетие до н. э.

С керамикой описанных типов связаны кремневые орудия из отщепов: скребки, скобели, резчики, наконечники дротиков и стрел самых разнообразных форм (лавролистые, ромбовидные и треугольные с выемкой в тылье). Рубящие орудия представлены желобчатыми теслами и топориком со скошенным рабочим краем (Г.М. Буров, 1969, 1974).

## 2. **Явроньга-1 в торфянике.** Рыболовное заграждение. I тысячелетие до н. э.

Обнаружено Г.М.Буровым в 1968 г. в районе стоянки Явроньга-1, между останцом и руслом реки. Рыболовное сооружение выявлено при помощи бурения в толще торфяника старичного происхождения. В раскопе (26 кв. м) обнаружены палки со срезами, сделанными узколезвийным орудием с сильно выпуклой рабочей кромкой. Большинство палок лежат полосой, указывая на место рыболовного заграждения. Среди деревянных поделок, найденных в торфянике, имеются лук, 10 жердей длиной 0,8 – 1,5 м со срезами, свыше 30 палок со срезанными концами, два обработанных каменным топором бревна и крупная щепка. Лук сделан из ствола хвойной породы и, по мнению Г.М. Булова, имел длину около 135 см. (Г.М. Буров, 1974).

## 3. **Явроньга-2.** Стоянка. Неолит.

Стоянка расположена на правобережной террасе р. Явроньги, напротив стоянки Явроньга-1. В 1968 г. Г.М. Буров собрал здесь небольшой материал из шурфов. Инвентарь стоянки включает кремневые отщепы, осколки, скобели и скребок (Г.М. Буров, 1974).

## 4. **Нема.** Стоянка. II – I тысячелетия до н. э.

Открыта Г.М. Буровым в 1968 г. на левом берегу р. Немы при впадении ее в р. Юлу. Инвентарь стоянки включает скребки, наконечники стрел, обломок наконечника дротика или ножа линзовидного сечения со сплошной плоской ретушью, резчик, отщепы и пластины (Г.М. Буров, 1974).

## 5. **Юрас.** Стоянка. II – I тысячелетия до н. э.

Открыта Г.М. Буровым в 1968 г. в 300 м от устья р. Юрас, на правом берегу р. Юлы. Собран подъемный материал: наконечник стрелы листовидной формы с выемкой у основания и отходящими в стороны шипами, скребок, два нуклеуса и масса отщепов и осколков кремня. (Г.М. Буров, 1974).

## 6. **Усть-Юла.** Стоянка. II – I тысячелетия до н. э. Открыта Г.М. Буровым в 1968 г. в 300 м от слияния р. Юлы с р. Пинегой, на ее левом берегу. Собраны кремневые орудия (Г.М. Буров, 1974).

## 7. **Едома.** Стоянка. II – I тысячелетия до н. э.

Открыта Г.М. Буровым в 1968 г. на левом берегу р. Пинеги в окрестностях с. Едома (Кушкопала). Собраны кремневые орудия (Г.М. Буров, 1974).

## 8. **Крылово.** Кремнедобывающая мастерская. Неолит. (А.А. Куратов, 1971).

## 9. **Першково.** Кремнедобывающая мастерская. Неолит. (А.А.Куратов, 1971).

10. **Пепино.** Кремнедобывающая мастерская. Неолит. (А.А.Куратов, 1971).

11. **Дер. Березник.** Кремнедобывающая мастерская. Неолит. (А.А.Куратов, 1971).

12. **Чакола.** Кремнедобывающая мастерская. Неолит. (А.А.Куратов, 1971).

13. **Кургинская пещера с писаницами.** Конец I тысячелетия до н. э.

Открыта В.И. Смирновым в 1941 г., исследована А.А. Куратовым в 1972 – 1973 гг.

Древние петроглифы обнаружены в известняковом гроте близ дер. Курги, на правом берегу р. Курги, впадающей в р. Пинегу. На стенах пещеры выбито 13 изображений, среди которых выделяются восемь человеческих фигур с широко расставленными руками и ногами. Рядом с ними помещены символические изображения, в том числе наконечника копья и чума. Рисунки высечены в скале острым металлическим зубилом, при этом использована так называемая контурная техника (А.А. Куратов, 1971, 1972).

14. **Пещера в пос. Веркола.**

По сообщению И.П. Губкина, в 3 км от пос. Веркола, по ручью Вичево, вблизи впадения его в р. Пинегу находится пещера с высеченными на ее стенах древними рисунками. В 1941 г. пещеру с рисунками безуспешно искал В.И. Смирнов.

15. **Пещера у дер. Кулогоры.** Каменные орудия.

В 1972 г. при осмотре пещеры, расположенной в 4 км от пос. Пинеги, вблизи дер. Кулогоры, у истока Кулойского канала, А.А. Куратов собрал небольшой подъемный материал, состоящий из кремневых отщепов, пластин и бокового скребка (Отчет А.А.Куратова о работах 1972 г.).

16. **Пос. Пинега.**

Находка двух бронзовых топоров в виде драконов с головами грифонов. Хранятся в Государственном Эрмитаже. (К.П. Рева, 1927; Г.М. Буров, 1974, с. 64, рис. ниже).

17. **Дер. Занюхча.** Стоянка. II – I тысячелетия до н. э.

Открыта И.В. Даниловым в 1974 г. (Отчет А.А. Куратова о работах в 1974 г.).

18. **Дер. Ново-Лавела.** «Чудское украшение». X – XIII вв.

В дер. Ново - Лавела в 1973 г. найден бронзовый гребешок. По словам В.Ф. Денисова, сдавшего находку в фонды АОКМ, гребешок был найден вместе с другими бронзовыми изделиями в глиняном горшке (Отчет А.А. Куратова о работах 1973 г.).

19. **Сурское городище.** «Чудской городок» - памятник археологии I тыс. - начало II тыс. н.э.

В 1970 г. О.В. Овсянников и Н.М. Терехин обследовали городище около пос. Сура. Городище находится на правом берегу р. Пинеги, в 4 км от дер. Городецкой, в излучине р. Поганой. Городище мысового типа (61х40 м), с напольной стороны ограждено рвом (ширина 4,5 м) и расплывшимся валом (ширина 8 м). Культурный слой не найден (О.В. Овсянников, Н.М. Терехин, 1971).

20. **Ваймушское городище.** Кеврольский (Кегрольский) городок. XV в.

Исследовано О.В. Овсянниковым и Н.М. Терехихиным в 1970 г. Городище находится в 2 км от с. Карпогоры, у дер. Ваймужской, на правом берегу р. Пинеги. Городище мысового типа. Культурный слой представляет собой золистую прослойку толщиной 30 см, содержащую куски обожженной глины. Можно предполагать, что Ваймужское городище – остатки одного из пинежских городков XV в. – Кеврольского (Кегрольского) (О.В. Овсянников, Н.М. Терехихин, 1971).

**21. Кургинское городище.** Не датировано.

Городище расположено на р. Курге, в 2 км от дер. Кургинской, на мысу. Размеры: 200x100 сажень (А.А. Спицын, 1873).

**22. Дер. Труфановская.** Наконечники стрел из кремня. (М.Е.Фосс, 1952).

**23. Дер. Шардонемское.** Каменные орудия. (М.Е.Фосс, 1952).

**24. Поселение Сульца – 3** - памятник археологии II - I тыс. до н.э.

**25. Поселение Нельменьга** - памятник археологии II - I тыс. до н.э.

**26. Поселение Шуломень – 1** - памятник археологии II тыс. до н.э.

**27. Поселение Шуломень – 2** - памятник археологии II - I тыс. до н.э.

**28. Стоянка Шуломень 3** - первые археологические объекты в районе д. Шуломень были обнаружены в 1990 году Е. Н. Рябцевой и Е.М. Колпаковым - это два поселения эпохи бронзы, в каждом из которых насчитывалось по одному жилищу. В 1999 году совместной экспедицией АОКМ и ПГУ обнаружена разрушенная карьером стоянка эпохи мезолита Шуломень 3. В дальнейшем была произведена разведочная шурфовка объекта для уточнения возраста памятника и сбора нового материала, так как в скором времени он может оказаться окончательно стерт с лица земли.

Стоянка находится в 0,4 км к северо — востоку от деревни Шуломень, на правом берегу Пинеги, в 300 м от нее, на дюнном всхолмлении второй террасы, высотой 8–10 м. Здесь дорога, ведущая с кладбища в деревню, раздваивается, на развилке, в песчаном карьере и расположен памятник, фиксирующий по массовому скоплению подъемного материала у обрывов карьера. Подъемный материал, собранный в двух пунктах, представлен ножевидными пластинами, сечениями, отщепами, чешуйками, т. е. имеет ярко выраженный мезолитический облик. Нами была произведена топографическая съемка, выявившая особенности микрорельефа стоянки. По существу, песчаным карьером возвышенность, на которой располагалась стоянка, к настоящему времени почти полностью разрушена, сохранился только ее северный склон, причем на склоне находок уже нет, они сосредоточены на двух останцах возвышенности, превышающей уровень располагающегося севернее болота примерно на 4–5 м. Подробнее можно почитать здесь: [https://www.booksite.ru/fulltext/suda/kov/1\\_03.htm#04\\_04](https://www.booksite.ru/fulltext/suda/kov/1_03.htm#04_04)



Общий вид стоянки Шуломень-3

Фото: [https://www.booksite.ru/fulltext/suda/kov/1\\_03.htm#04\\_04](https://www.booksite.ru/fulltext/suda/kov/1_03.htm#04_04)

**29. Поселение Сульца – 4** - памятник археологии II тыс. до н.э.


30. Поселение Сульца - 5 - памятник археологии II - I тыс. до н.э.

31. Поселение Сульца - 6 - памятник археологии II - I тыс. до н.э.


32. Могильник Веркола - 2 - памятник археологии XII век н.э.

33. Поселение Засурье - памятник археологии II - I тыс. до н.э.


34. Поселение Кушкопола - памятник археологии II - I тыс. до н.э.



Бронзовые топоры (сальты). Река Пинега. I тысячелетие до н. э.



Бронзовый идол. Дер. Кузомень на р. Пинега. I тысячелетие до н. э.



Рисунки на скалах. Грот около дер. Курга на р. Пинега. I тысячелетие до н. э.

Иллюстрации: Куратов А.А. Археологические памятники Архангельской области. Архангельск, «Сев-Зап. кн. издательство», 1978 г

### Литература:

1. Куратов А.А. Археологические памятники Архангельской области. А., «Сев-Зап. кн. издательство», 1978 г., с. 46-51.

### Цифровые ресурсы:

1. Достопримечательности и объекты культурного наследия Архангельской области. Режим доступа: <https://kartarf.ru/dostoprimechatelnosti/region/29-arhangel'skaya-oblast?page=28&region=29>
2. Едовин А.Г. Мезолитические памятники Пинеги. Режим доступа: [https://www.booksite.ru/fulltext/suda/kov/1\\_03.htm](https://www.booksite.ru/fulltext/suda/kov/1_03.htm)
3. Интернет-архив. Режим доступа: <https://web.archive.org/web/20140903143820/http://projects.pomorsu.ru/Archeology/Pinezhsky.htm>

Методист МБУ ДО «РЦДО»

М.А. Мамонова